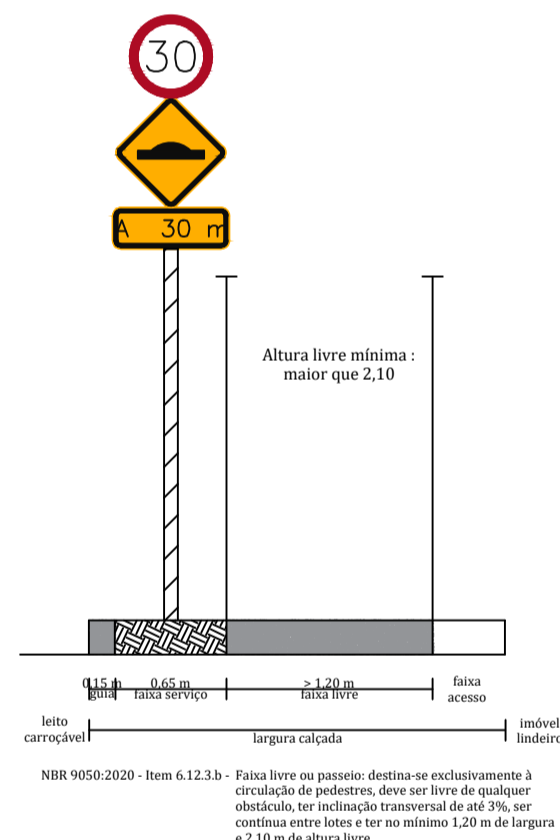


# PLANTA DE SINALIZAÇÃO

## ESCALA: 1/450

### NOTAS REFERENTE AO PROJETO DE SINALIZAÇÃO:


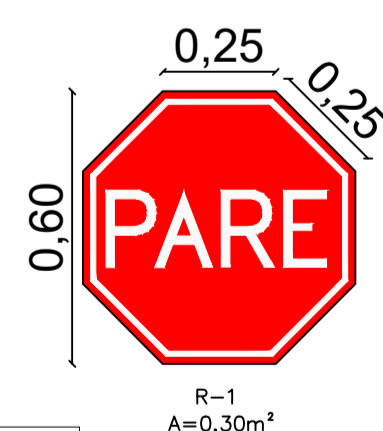
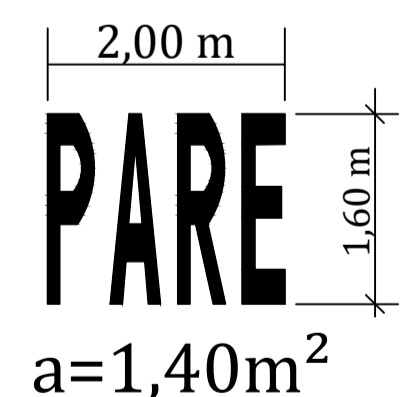
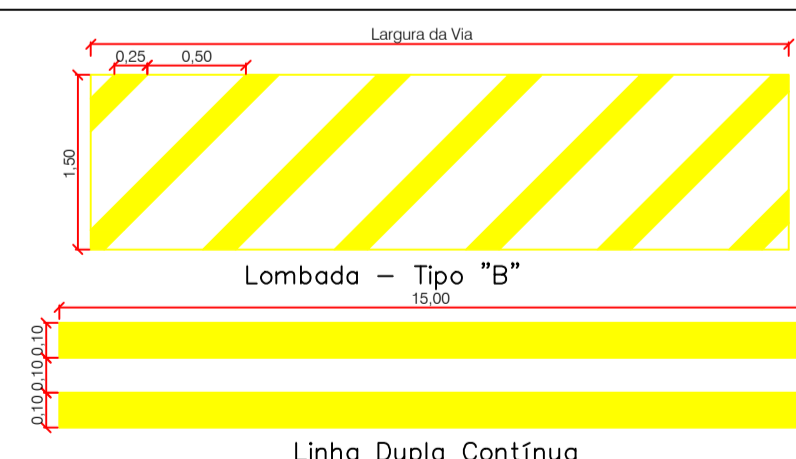
- UNIDADE DE MEDIDA = METROS (M), EXCETO ONDE INDICADO;
- ONDE ESTÁ PREVISTO TRÁFEGO DE PEDESTRES FORAM PROPOSTOS POSTES PP COM ALTURA DAS PLACAS ENTRE 2,50M.
- PROJETO ELABORADO SEGUINDO AS NORMAS E RECOMENDAÇÕES DO MANUAL BRASILEIRO DE SINALIZAÇÃO DE TRANSITO - CONTRAN.
- AS OBRAS DE SEGURANÇA VIÁRIA DEVERÃO ESTAR EM ATENDIMENTOS A NBR 15486/07.
- AS PLACAS DEVERÃO SER CONFECCIONADAS CONFORME O MANUAL BRASILEIRO DE TRANSITO.
- AS PLACAS DE SOLO OU SUPORTE DE PLACAS AÉREAS DEVEM GUARDAR UMA DISTÂNCIA MÍNIMA DE 1,5M DO LIMITE DO PAVIMENTO/GUIA.
- PLACAS A SEREM IMPLANTADAS EM PASSEIOS OU CALÇADAS A, NO MÍNIMO, 0,50M DA GUIA/PAVIMENTO DA GUIA/PAVIMENTO, PREFERIVELMENTE APÓS O PASSEIO.
- OS PASSEIOS DEVEM POSSUIR LARGURA LIVRE MÍNIMA DE 1,20M.
- A SINALIZAÇÃO VERTICAL DEVERÁ SER CONFECCIONADA E IMPLANTADA CONFORME AS NBR: 14644/13 E 14891/12.
- PINTURA DEFINITIVA.
  - TINTA ACRÍLICA À BASE DE ÁGUA.
  - HOT SPRAY: LINHAS DE EIXO: SECCIONADAS; TRACEJADAS, MISTAS; DUPLAS AMARELAS, ETC.
  - EXTRUDADO: LINHA DE RETENÇÃO E LEGENDA.



**ABREVIÇÕES**

COL.	A colocar
EX.	Existente
MANT.	A manter
RET.	A retirar
TROC.	A trocar por peça nova
B.P.P.E.	Braço Projetado Fixado em Poste de Energia de Aço Galvanizado
B.S.S.5,5m	Bandeira Simples de Aço Galvanizado
C.D.4m.	Colunas Duplas de Aço Galvanizado - Ø2 1/2" X 4000mm X 3,0mm
G.Acess.	Guia Rebaixada para Acessibilidade - NBR 9050:2020
GR	Guia Rebaixada para Veículos
P.C.	Ponto de Concordância
P.E.	Poste Rede Elétrica existente
P.P.L.	Poste Placa Logradouro de Aço Galvanizado - Ø2" X 3600mm X 2,0mm
P.P.	Poste Próprio de Aço Galvanizado - Ø2 1/2" X 3600mm X 3,0mm
P.P.4m.	Poste Próprio de Aço Galvanizado - Ø2 1/2" X 4000mm X 3,0mm
D.Am.	Linha Dupla Amarela
Alt. 2,1m	Altura da borda inferior sinalização vertical Livre para Acessibilidade ≥ 2,10m

Resumo de Sinalização Vertical					
Placas					
Codigos	Total	Col.	Troc.	Mant.	Ret.
R-1	2	2	0	0	0
A-18	2	0	2	0	0
P.L.001	2	2	0	0	0



Resumo de Sinalização Horizontal							
Tipo		Cor		Colocar (m²)			
Acrílico		Amarela		9,09m²			
		Branca		48,62			
P.P.L.				P.P.			
Col.	Troc.	Ex.	Ret.	Col.	Troc.	Ex.	RET.
1	0	0	0	2	1	0	0

VERSÃO	DATA	DESCRIPTIVO	DESENHISTA/VISTO
CONTROLE DE REVISÕES			
<b>PROJETO BÁSICO</b>			folha <b>03/05</b>
<b>PREFEITURA DE CABREÚVA</b>		SETOR ESTRATÉGICO PROJETOS CONVÊNIOS Avenida Major Antônio da Silveira Camargo, n. 362 Tel. 11 - 4528 - 1080 - cep 13.315-005 convenios@cabreuva.sp.gov.br CPNJ/MF - 46.634.432/0001-55	

Objeto: INFRAESTRUTURA EM DIVERSAS RUAS DO DISTRITO DO JACARÉ - CABREÚVA - SP

Descritivo: Detalhes Genéricos para Execução de Sinalização Viária

Local: Parque Santo Antonio - Cabreúva - SP

Proprietário: Município de Cabreúva CNPJ 46.634.432/0001-55

Desenhista: Vinicius da Silva Malaquias

Escala: Indicado CABREÚVA, 25 de julho de 2023



**ANTONIO CARLOS MANGINI**  
Prefeito Municipal de Cabreúva

**MAXWELL CAVALCANTE RODRIGUES**  
Secretário Meio Ambiente Obras Serviços Urbanos

**RODRIGO COSTA**  
Engenheiro Civil - Planejamento e Obras  
CREA: 5063802300/SP